



Entwurf

Zonenplan Landschaft

Mutation Grundwasserschutzzone
Zehntenquelle und Untere Lindquelle

Mutationsplan

1:2'500

Exemplar	Inventar Nr.
Beschluss des Gemeinderates: Beschluss des Gemeindeversammlung: Referendumsfrist: Urnenabstimmung: Publikation der Planaufgabe im Amtsblatt Nr. vom Planaufgabe:	Namens des Gemeinderates Der Präsident: Die Gemeindegeschreiberin:
Vom Regierungsrat des Kantons Basel-Landschaft genehmigt mit Beschluss Nr. vom Publikation des Regierungsratsbeschlusses im Amtsblatt Nr. vom	Die Landschaftsrevisorin:

jermann




Geoinformation
Vermessung
Raumplanung

Jermann Ingenieure + Geometer AG
Altenmattweg 1
4144 Arlesheim
Telefon +41 61 706 93 93
info@jermann-ag.ch
www.jermann-ag.ch

Datum:	30.10.2023	bearbeitet:	bog
Format:	84 x 59.4 cm	geprüft:	
AuftragsNr:	41.00147		
Projekt:	Häfelfingen GWSZ		

Legende

rechtsverbindlicher Inhalt

-  Fassungsgebiet S1
-  engere Schutzzone S2
-  Schutzzone Sh

orientierender Inhalt

-  Gemeindegrenzen
-  Quellfassung
-  Gebäude
-  Strasse, Weg
-  übrige befestigte Fläche
-  Fels
-  geschlossener Wald
-  übrige bestockte Fläche
-  Acker, Wiese, Weide
-  fliessendes Gewässer
-  Rinnsal

